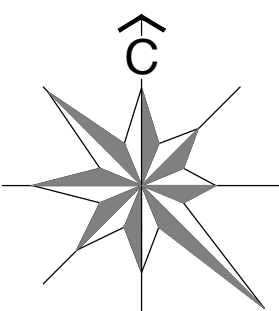


ПЛАН ГЕНЕРАЛНЕ РЕГУЛАЦИЈЕ  
НАСЕЉА  
СРБОБРАН



















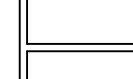




P = 1: 5000

- ИЗВОД -

 ПОЛОЖАЈ ПРЕДМЕТНОГ ПДР-а  
TS 110 kV "СРБОБРАН 2" И РАСПЛЕТ 20 kV ВОДОВА

ПЛАН ЕЛЕКТРОЕНЕРГЕТСКЕ И ЕЛЕКТРОНСКЕ  
КОМУНИКАЦИОНЕ ИНФРАСТРУКТУРЕ

-  ПЛАНИРАНА ТС 110/20kV/kV
-  ПЛАНИРАНИ ПРИКЉУЧАК 110kV ЗА ТС 110/20kV/kV
-  ПЛАНИРАНО РАЗВОДНО ПОСТРОЈЕЊЕ 20kV
-  ТС 35/20/10kV/kV/kV
-  ТС 20/0.4kV/kV
-  ПЛАНИРАНА ТС 20/0.4kV/kV
-  20kV ДВ
-  20kV ДВ КОЈИ СЕ ИЗМЕСТА (КАБЛИРА)
-  ПЛАНИРАНИ 20kV ДВ (КАБЛ)
-  20kV КАБЛ
-  ПОСТОЈЕЋА НН МРЕЖА
-  ПЛАНИРАНА НН МРЕЖА
-  КОМУНИКАЦИОНА ТАЧКА
-  ЕК КАНАЛИЗАЦИЈА
-  ЕК КАБЛ ПРВОГ РЕДА
-  ОСТАЛА ЕК МРЕЖА
-  АКТИВНА БАЗНА СТАНИЦА
-  ПЛАНИРАНА БАЗНА СТАНИЦА
-  БРОЈ БЛОКА
-  ПЛАНИРАНА ГРАНИЦА ГРАЂЕВИНСКОГ ПОДРУЧЈА НАСЕЉА
-  ГРАНИЦА ОБУХВАТА ПЛАНА

НАРУЧИЛАЦ:	 ОПШТИНА: <b>СРБОБРАН</b>	Печат и потпис:
ОБРАЗЛАЖАЧ:	ОВЛАШТЕНО ЛИЦЕ:  <b>ЈП ЗАВОД ЗА УРБАНИЗАМ ВОЈВОДИНЕ НОВИ САД</b>	Печат и потпис:
НАЗИВ ПЛАНА:	ПЛАН ГЕНЕРАЛНЕ РЕГУЛАЦИЈЕ НАСЕЉА СРБОБРАН	Е - број: 2087
НАЗИВ КАРТЕ:	ПЛАН ЕЛЕКТРОЕНЕРГЕТСКЕ И ЕЛЕКТРОНСКЕ КОМУНИКАЦИОНЕ ИНФРАСТРУКТУРЕ	Печат и потпис:
ОДГОВОРНИ УРБАНИСТА:	РАЈСЛАВ СЕВЉАК, дип.инж.арх.	Датум: 2012.
УРБАНИСТА САРАДНИК:	ЗОЉИЦА САРАЏЕВ, дип.инж.арх.	Бр.листа: 7.